

COMPANHIA DE PESQUISA DE RECURSOS MINERAIS - CPRM
DIRETORIA DE HIDROLOGIA E GESTÃO TERRITORIAL - DHT
SUPERINTENDÊNCIA REGIONAL DE BELO HORIZONTE - SUREG/BH

Boletim do Sistema de Alerta Hidrológico da Bacia do rio Doce

Belo Horizonte, 01 de março de 2018.

Níveis das estações Fluviométricas provenientes da Rede Hidrometeorológica Nacional de responsabilidade da Agência Nacional de Águas (ANA), operada pelo Serviço Geológico do Brasil (CPRM).

DATA/HORA	Ponte Nova	Cach. dos Óculos	Nova Era	Mário de Carvalho	Belo Oriente	Naque Velho	Gov. Valadares	Vila Matias	Tumiritinga	Colatina	Linhares
28/02/2018 17:00	130	257	116	242	264	320	224	147	224	281	204
28/02/2018 18:00	129	257	114	239	263	319	226	148		283	203
28/02/2018 19:00	130	257	113	236	262	317	227	148		287	201
28/02/2018 20:00	132	257	114	233	260	315	225	148		291	199
28/02/2018 21:00	133	256	119	231	259	312	222	148		295	199
28/02/2018 22:00	138	256	124	229	259	308	220	148	216	299	198
28/02/2018 23:00	145	256	128	226	258	303	219	147		302	196
01/03/2018 00:00	151	256	130	223	258	299	218	146		305	195
01/03/2018 01:00	155	255	132	221	257	296	218	145		305	194
01/03/2018 02:00	158	255	135	225	257	293	218	144		306	192
01/03/2018 03:00	159	255	141	232	257	291	218	143		306	192
01/03/2018 04:00	159	255	157	241	256	290	217	143		305	191
01/03/2018 05:00	161	255	173	243	256	289	215	142		304	191
01/03/2018 06:00	164	254	181	242	255	289	213	141		301	192
01/03/2018 07:00	165	254	185	238	254	288	212	141	207	297	193
01/03/2018 08:00	167	254	185	235	254	288	211	140		294	193
01/03/2018 09:00	168	253	188	235	254	288	210	138		291	195
01/03/2018 10:00	170	254	195	237	254	288	208	136		288	196
01/03/2018 11:00	170	254	205	238	255	288	203	135		285	197
01/03/2018 12:00	171	256	215	239	255	288	199	133	200	282	200
01/03/2018 13:00	172	258	225	242	256	288	196	133		279	201
01/03/2018 14:00	172	260	235	251	256	288	195	132		276	204
01/03/2018 15:00	172	264	253	263	257	288	194	133		273	205
01/03/2018 16:00	172	267	264	273	257	287	194	133		271	203
Cota de Alerta:	280		350	440	860	700	320	660	400	570	330
Cota de Inundação:	330	1250	470	520	900	740	360	700	450	620	345

Cotas em centímetros

Link do Sistema de Alerta Hidrológico da Bacia do rio Doce: <http://www.cprm.gov.br/sace/doce>

As previsões apresentadas neste Boletim são baseadas em modelos hidrológicos e estão sujeitas às incertezas inerentes aos mesmos. Os dados hidrológicos utilizados nos boletins são provenientes da Rede Hidrometeorológica Nacional de responsabilidade da Agência Nacional de Águas (ANA), operada pelo Serviço Geológico do Brasil (CPRM) e demais parceiros.

Atenciosamente,

Fernando Rego

Eng. Hidrólogo - Pesquisador em Geociências
Superintendência de Belo Horizonte
Serviço Geológico do Brasil – SGB/CPRM
www.cprm.gov.br

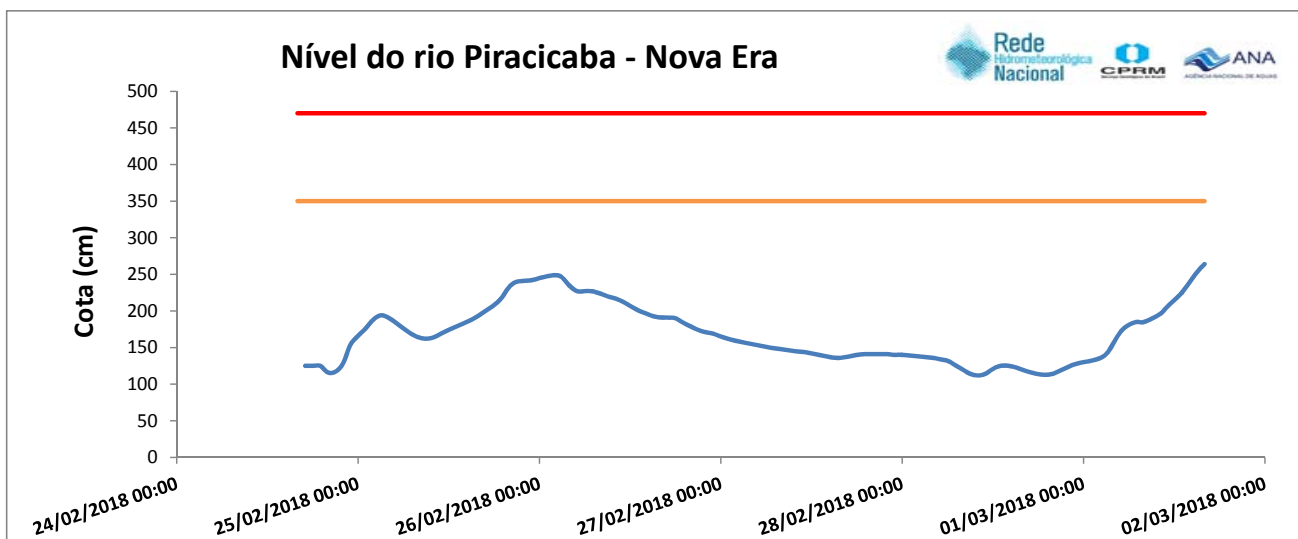
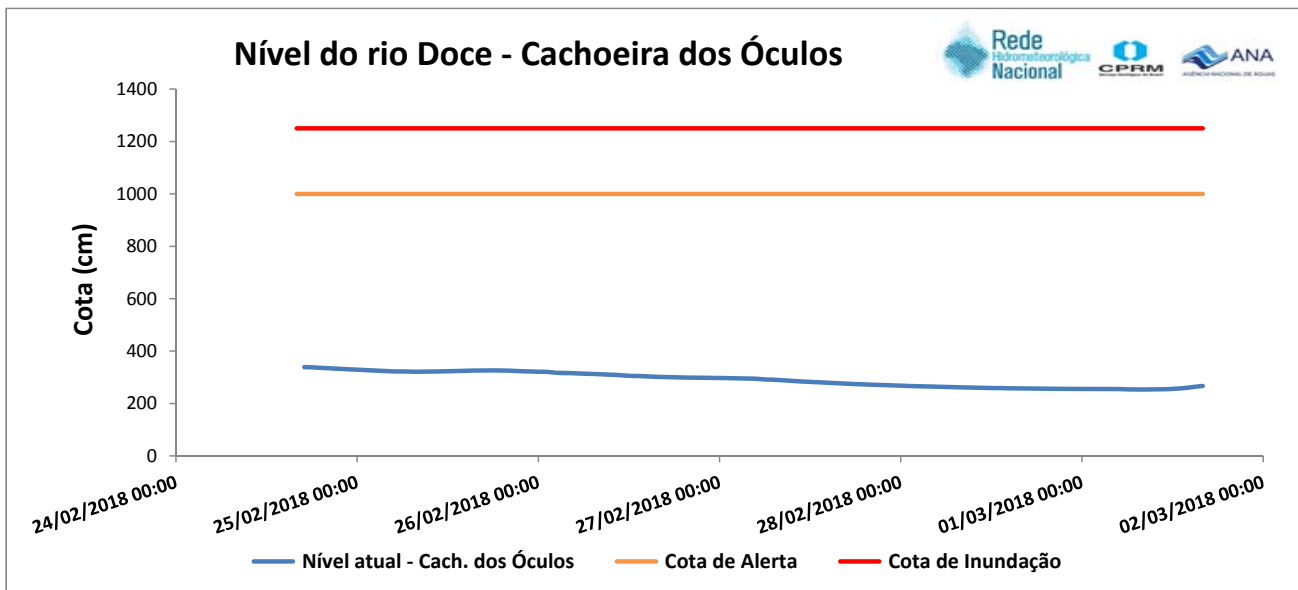
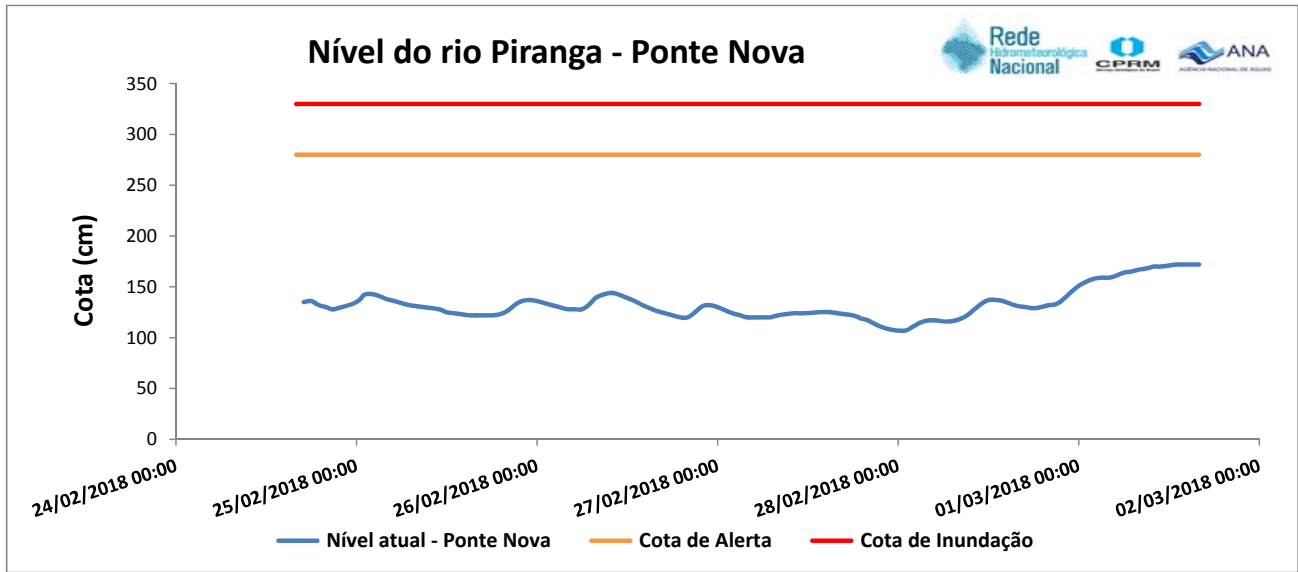
Parceria:



SECRETARIA DE
**GEOLOGIA, MINERAÇÃO
E TRANSFORMAÇÃO MINERAL** **MINISTÉRIO DE
MINAS E ENERGIA**

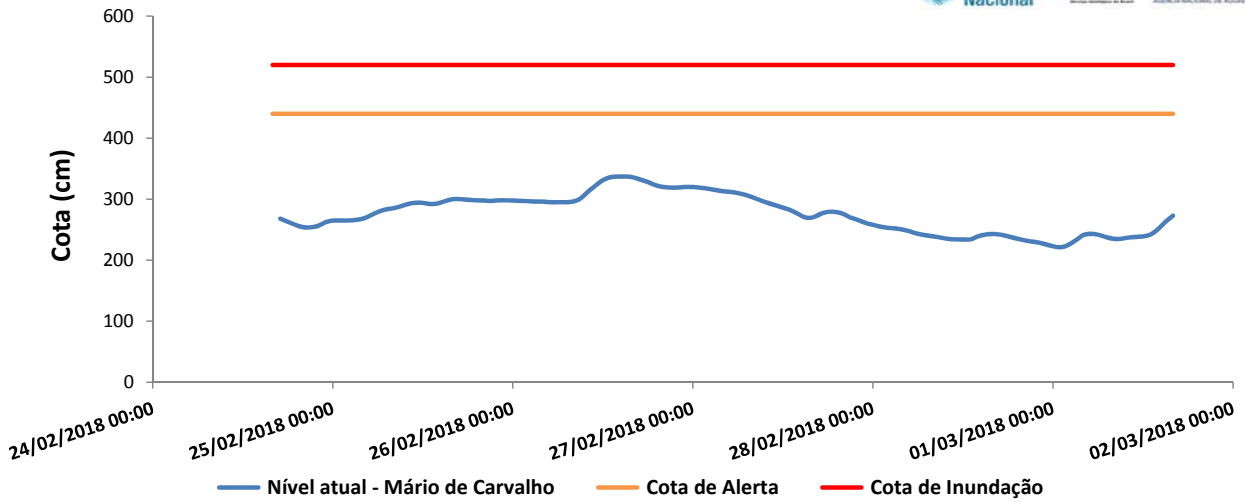


Gráficos dos níveis dos rios monitorados

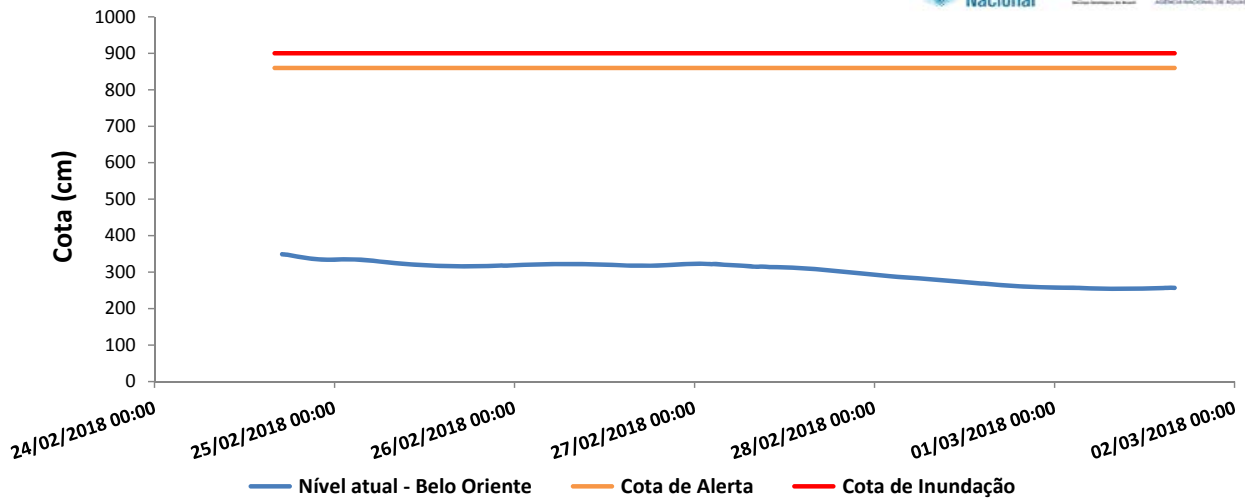


— Nível atual - Nova Era — Cota de Alerta — Cota de Inundação

Nível do rio Piracicaba - Mário de Carvalho



Nível do rio Doce - Belo Oriente



Nível do rio Santo Antônio - Naque Velho

